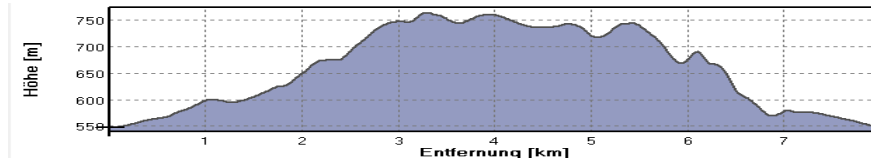


Streckenbeschreibung

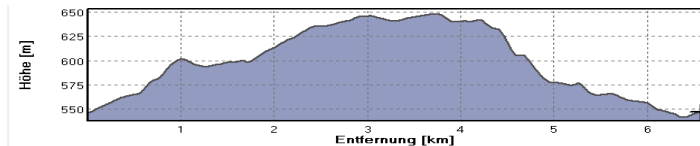
Zahlen in Klammern sind Höhenangaben über Meeresspiegel

8 km geführt zum Vysoký kámen / Hoher Stein mit 290 Höhenmetern im Anstieg



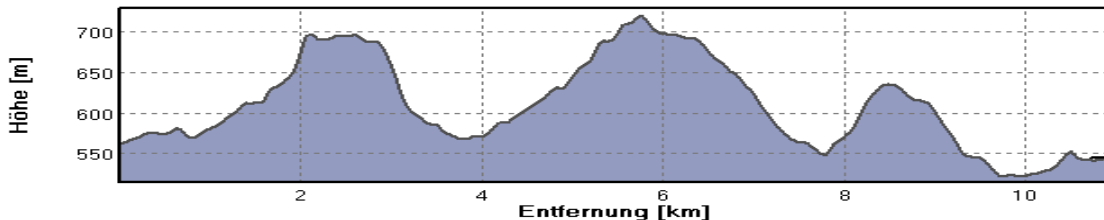
6 km bequeme Wanderung mit 125 Höhenmetern im Anstieg

Start im Freilichtmuseum Eubabrunn (545) – Gebauer-Villa (564) – Loh-Hütte (595) – Lohbach – Tockengrüner Weg (620) – Fichtenhütte (KP) – ehemalige Waldschänke (590) – Ziel im Freilichtmuseum (545)



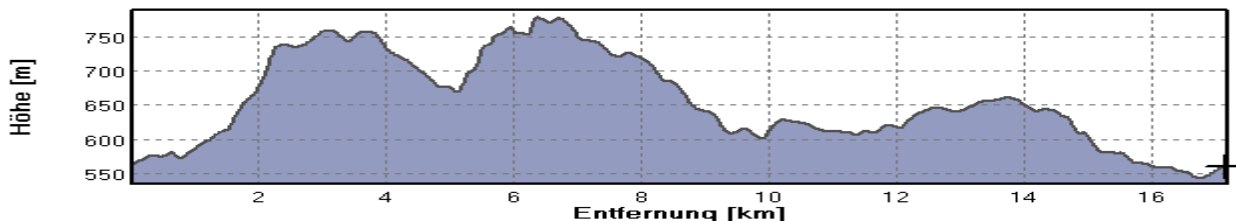
13 km zur Spornreuth mit 430 Höhenmetern im Anstieg

Start im Freilichtmuseum Eubabrunn (545) – Gebauer-Villa (564) – Wirtsgrund (570) – Juliusstein (660) – am Hinteren Kegelberg (700) – Tannenmühle (570) – Vorderer Floßteich (KP) – Rotsäurequelle (685) – Berghäuser (690) – Gopplasgrün (560) – Rastplatz Spornreuth (620) – Erlbach (520) - Ziel im Freilichtmuseum (545)



18 km nach Kostelní / Kirchberg mit 475 Höhenmetern im Anstieg

Start im Freilichtmuseum Eubabrunn (545) – Gebauer-Villa (564) – Wirtsgrund (570) – Juliusstein (660) – Grenze D-ČZ – Kapelle am Hohen Stein (750) – Vysoký kámen / Hoher Stein (KP) (774) – Kámen / Stein – Kostelní / Kirchberg – (670) – Liščí v. (780) – Kamenný v. (750) – Valtěřov / Waltersgrün (600) – Zálubí (630) – Trístová (650) – Grenze ČZ-D – Fichtenhütte (KP) – ehemalige Waldschänke (590) – Ziel im Freilichtmuseum (545)



30 km ins Hüttenbachtal mit 1020 Höhenmetern im Anstieg

Start im Freilichtmuseum Eubabrunn (545) – Gebauer-Villa (564) – Wirtsgrund (570) – Juliusstein (660) – Hinterer Kegelberg (750) – Tannenmühle (570) – Vorderer Floßteich (KP) – Rotsäurequelle (685) – Jagdhütte am Hohen Brand (750) – Hüttenbachtal (630) – Dreirainsteine (750) – Hinterer Floßteich (625) - Schwarzbachquelle (725) – Grenze D-ČZ – Počátky /Ursprung (805) – Kapelle am Hohen Stein (750) – Vysoký kámen / Hoher Stein (KP) (774) – wie 18km-Wanderung zum Ziel

